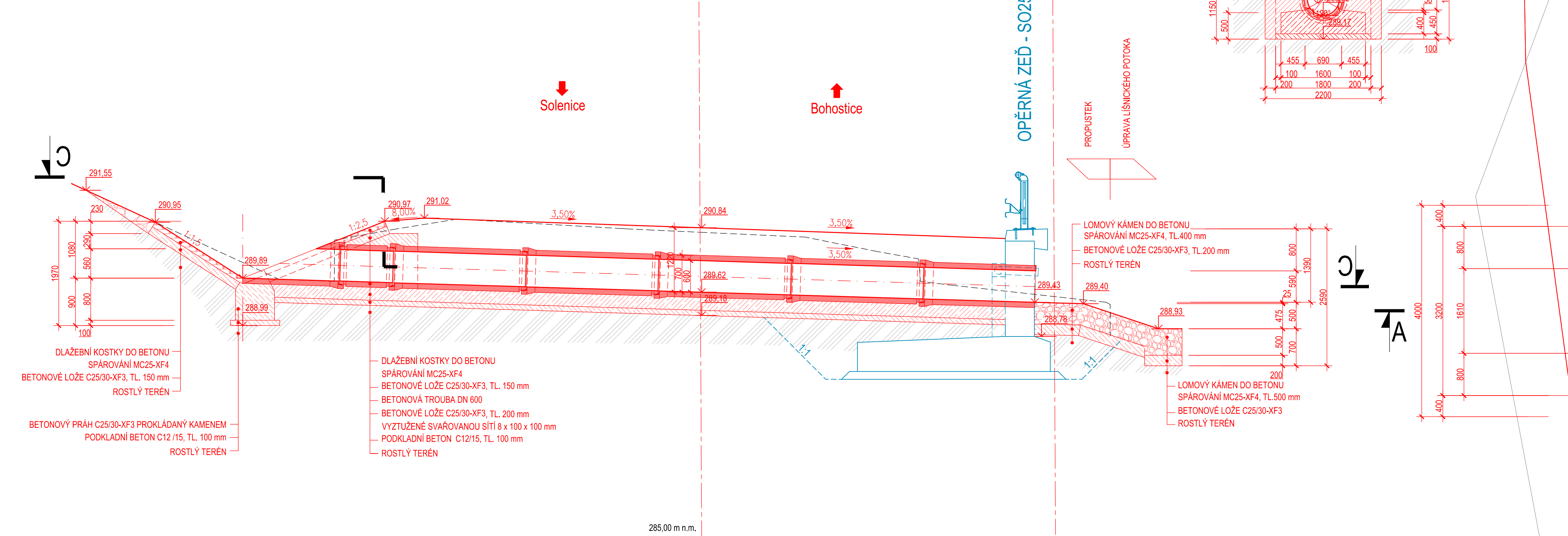
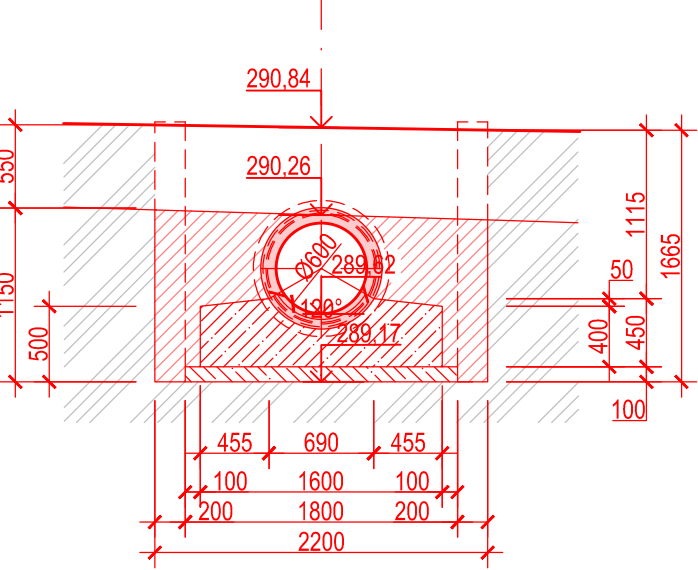


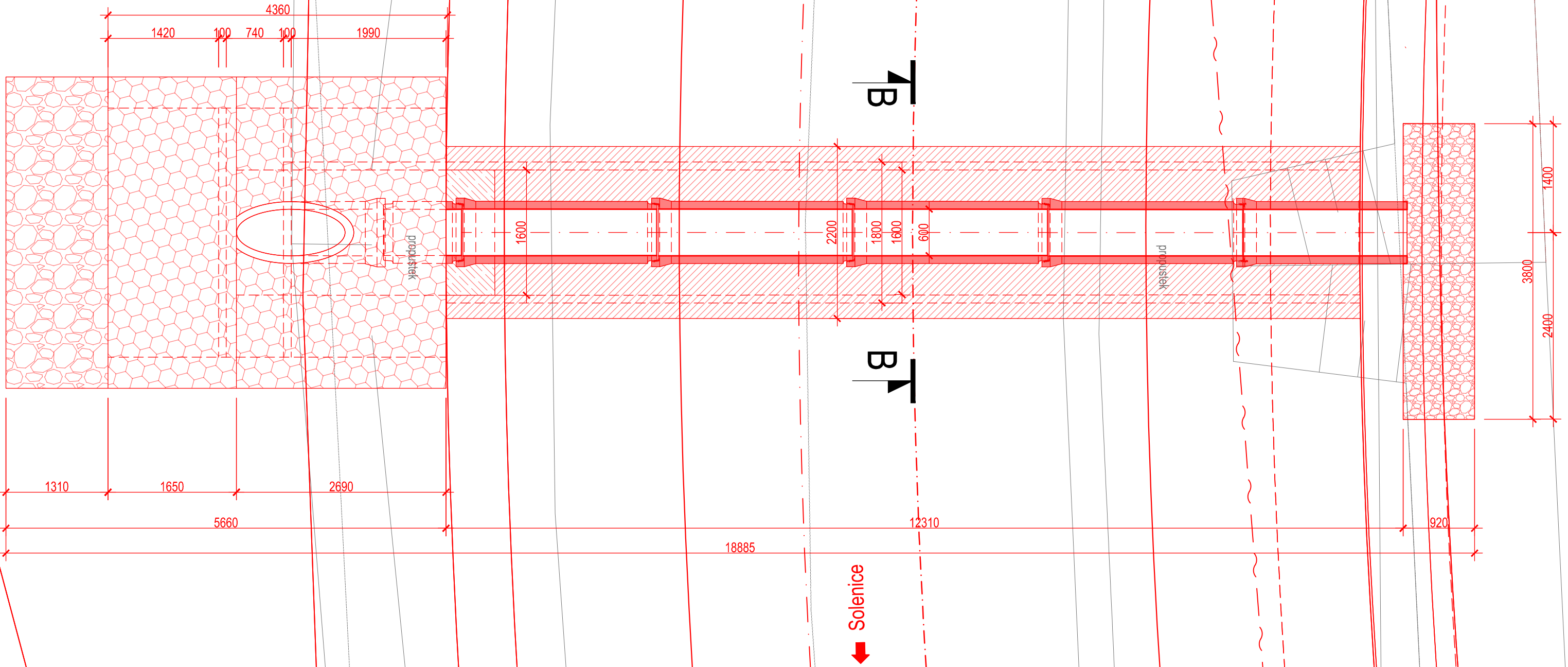
ŘEZ A - A



ŘEZ B-B



ŘEZ C - C



Č.	Datum	Popis	Revize	Schválil
REVIZE				

Souřadnicový systém S-JTSK, Výškový systém Bpv

Krajská správa a údržba silnic Středočeského kraje, příspěvková organizace
Zborovská 81/11, 150 21 Praha 5

Sdružení NOVA
zastoupené jedním společníkem Valbek, spol. s r.o.
se sídlem Vaňurova 505/17, 460 07 Liberec
středisko Praha V Olšinách 2300/75, 100 00 Praha 10
č. smlouvy zhotovitele: 20PH01024

Navrhl/vypracoval: Ing. Josef Doležal	Zodpovědný projektant: Ing. Karel Fazekas, Ph.D.	Podzhotovitel: 4roads s.r.o. Slunná 541/27 162 00 Praha 6
Technická kontrola: Ing. Pavel Paška	Hlavní inženýr projektu: Ing. Karel Fazekas, Ph.D.	

Kraj: Středočeský kraj		Čís.sml.obj.: S-2681/00066001/2020	
Katastrální území: Zbenické Zlakovice, Dolní Líšnice, Solenice		Čís.akce: 20063	
Akce: Rekonstrukce silnic u hráze VD Orlík, 1.etapa	Datum: 11/2022		Stupeň: PDPS
	Formát: 6x44		
	Měřítko: 1:50		
	Číslo kopie:		Číslo přílohy: D.1.1.1.6.2
	Část: SO 101 - Silnice III/11822		
Příloha: Výkres propustku P2 km 0,370 77			